

Prezydent Miasta Szczecin

(nazwa organu)

Województwo: Województwo Zachodniopomorskie
Powiat: Powiat Szczeciński
Jednostka ewidencyjna: M. Szczecin
Obręb ewidencyjny: 326201_1.1052, Śródmieście 52
Miejscowość: Szczecin

WYPIS Z REJESTRU GRUNTÓW

według stanu na dzień: 2018-02-15 14:01:12

Jednostka rejestrowa gruntów: 326201_1.1052.G59

WŁAŚCICIELE/ WŁADAJĄCY:

UDZIAŁ: 1/1

charakter stanu władania: własność

grupa rejestrowa: 1.4

Skarb Państwa:

Skarb Państwa

UDZIAŁ: 1/1

charakter stanu władania: użytkowanie wieczyste

grupa rejestrowa: 2.4

Spółka handlowa nie będąca cudzoziemcem:

Polska Spółka Gazownictwa Spółka z Ograniczoną Odpowiedzialnością REGON: 14273951900000

Siedziba: 01-224 Warszawa ul. Marcina Kasprzaka 25

Uwagi: adres doręczeń: Zakład w Szczecinie, ul. Tama Pomorzańska 26, 70-952 Szczecin

DZIAŁKI EWIDENCYJNE:

| Ark. mapy | Numer działki ewidencyjnej | Położenie gruntów | Opis użytku | Symbol klasoużytku | Powierzchnia | | Nr KW |
|-----------|----------------------------|-------------------|-------------|--------------------|--------------|--------------|-----------------|
| | | | | | użytku [ha] | działki [ha] | |
| | 12/3 | ul. Koksowa | Drogi | dr | 0.0516 | 0.0516 | SZ1S/00201884/1 |

Identyfikator działki: 326201_1.1052.12/3

Całkowita powierzchnia jednostki rejestrowej: 0.0516

KLAUZULE:

Nie podlega opłacie skarbowej na podstawie art. 3 ustawy z dnia 16 listopada 2006 r. o opłacie skarbowej (Dz.U. 225 poz. 1635).


MODGiK.PK.316.1491.2018.WE

W dniu: 2018-02-15

dokument sporządzony przez: Elżbieta Woźniak

Szczecin, dnia:

15 -02- 2018


(podpis)



Z up. PREZYDENTA MIASTA


inż. Andrzej Myłka
DYREKTOR MODGiK

(imię i nazwisko osoby uprawnionej)

KIEROWNIK
Pracowni Katastru Nieruchomości

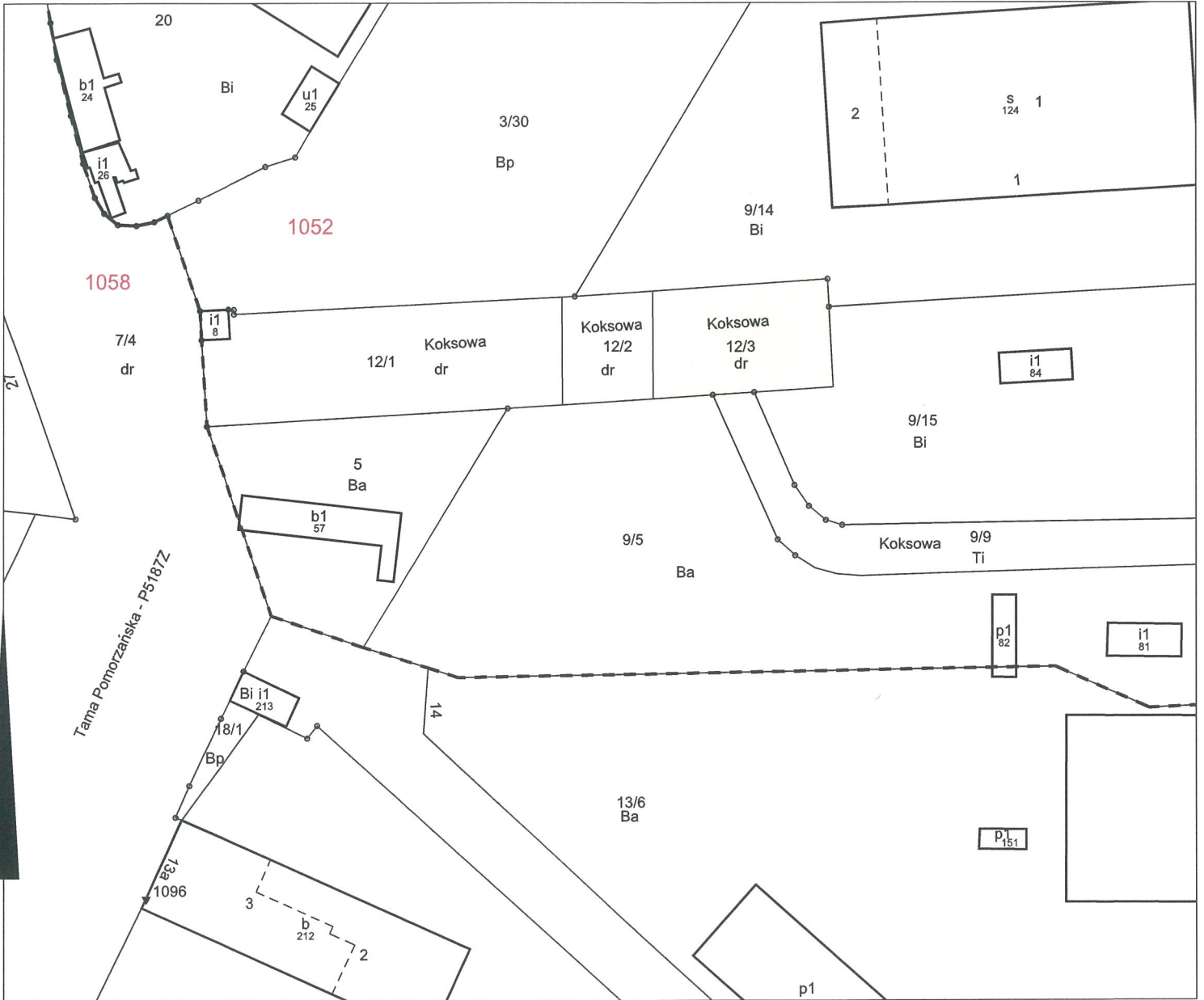
inż. Katarzyna Zaworska-Kolczyk

MIEJSKI OŚRODEK DOKUMENTACJI
GEODEZYJNEJ I KARTOGRAFICZNEJ
w Szczecinie

Dokument niniejszy jest
przeznaczony do dokonania
wpisu w księdze wieczystej

Wrys z mapy ewidencyjnej

Skala 1:1000



Adnotacje:

Nie podlega opłacie skarbowej na podstawie art. 3 ustawy z dnia 16 listopada 2006 r. o opłacie skarbowej (Dz.U. 225 poz. 1635).

MIEJSKI OŚRODEK DOKUMENTACJI
GEODEZYJNEJ I KARTOGRAFICZNEJ
w Szczecinie

Wykonał(a): Elżbieta Woźniak

KIEROWNIK

Pracowni Katastru Nieruchomości

inż. Katarzyna Zaworska-Kończyk

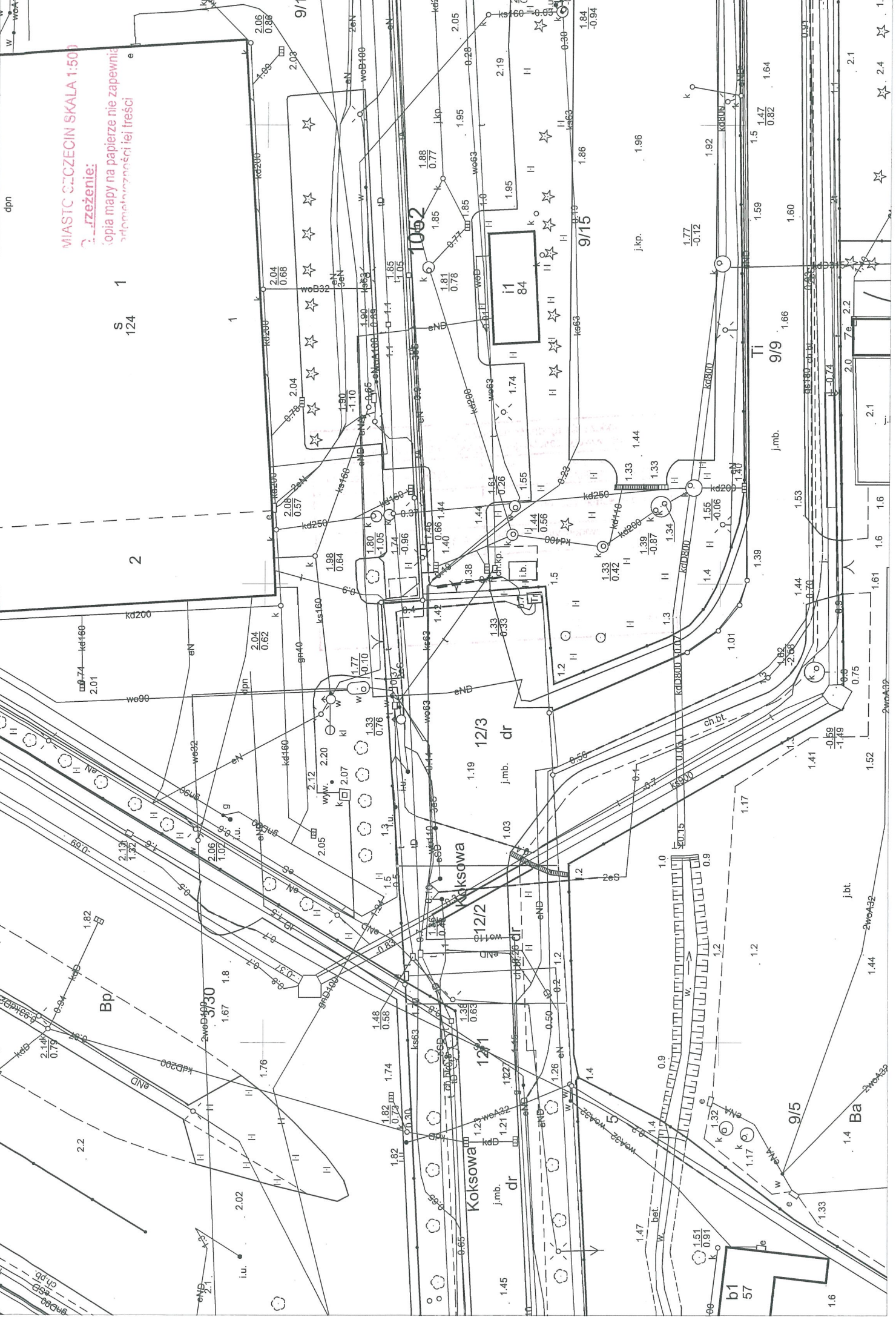


Dokument niniejszy jest
przeznaczony do dokonania
wpisu w księdze wieczyste!

Z up. PREZYDENTA MIASTA

inż. Andrzej Myłka
DYREKTOR MODGIK

Szczecin, dn. 15-02-2018 r.



MIASTO CZĘŚCIN SKALA 1:500
Kopie mapy na papierze nie zapewniają
informacyjności tej treści

S 124
1

2

1062

9/15

9/9

12/13

12/12

12/11

9/5

Bp/

3/30

Koksowa

b1
57

1.6

1.2

1.17

1.53

1.60

1.86

1.64

1.1

2.2

1.82

2.13

2.01

2.04

2.03

2.06

0.86

1.45

1.27

1.03

1.33

1.55

1.81

1.95

2.05

1.47

1.51

1.0

1.33

1.44

1.74

1.88

2.05

1.33

1.17

0.9

1.41

1.53

1.60

1.86

2.05

1.47

1.51

1.0

1.33

1.44

1.60

1.86

2.05

1.47

1.51

1.0

1.33

1.44

1.60

1.86

2.05

1.47

1.51

1.0

1.33

1.44

1.60

1.86

2.05

1.47

1.51

1.0

1.33

1.44

1.60

1.86

2.05

1.47

1.51

1.0

1.33

1.44

1.60

1.86

2.05

1.47

1.51

1.0

1.33

1.44

1.60

1.86

2.05

1.47

1.51

1.0

1.33

1.44

1.60

1.86

2.05

1.47

1.51

1.0

1.33

1.44

1.60

1.86

2.05

1.47

1.51

1.0

1.33

1.44

1.60

1.86

2.05

1.47

1.51

1.0

1.33

1.44

1.60

1.86

2.05

1.47

1.51

1.0

1.33

1.44

1.60

1.86

2.05

1.47

1.51

1.0

1.33

1.44

1.60

1.86

2.05

1.47

1.51

1.0

1.33

1.44

1.60

1.86

2.05

1.47

1.51

1.0

1.33

1.44

1.60

1.86

2.05

1.47

1.51

1.0

1.33

1.44

1.60

1.86

2.05

1.47

1.51

1.0

1.33

1.44

1.60

1.86

2.05

1.47

1.51

1.0

1.33

1.44

1.60

1.86

2.05

1.47

1.51

1.0

1.33

1.44

1.60

1.86

2.05