




Załącznik nr 3 do SKS -
 sprowadzi nieruchomości w/w ul. Gwarków
 (dawniej: ul. Antka Kocant)

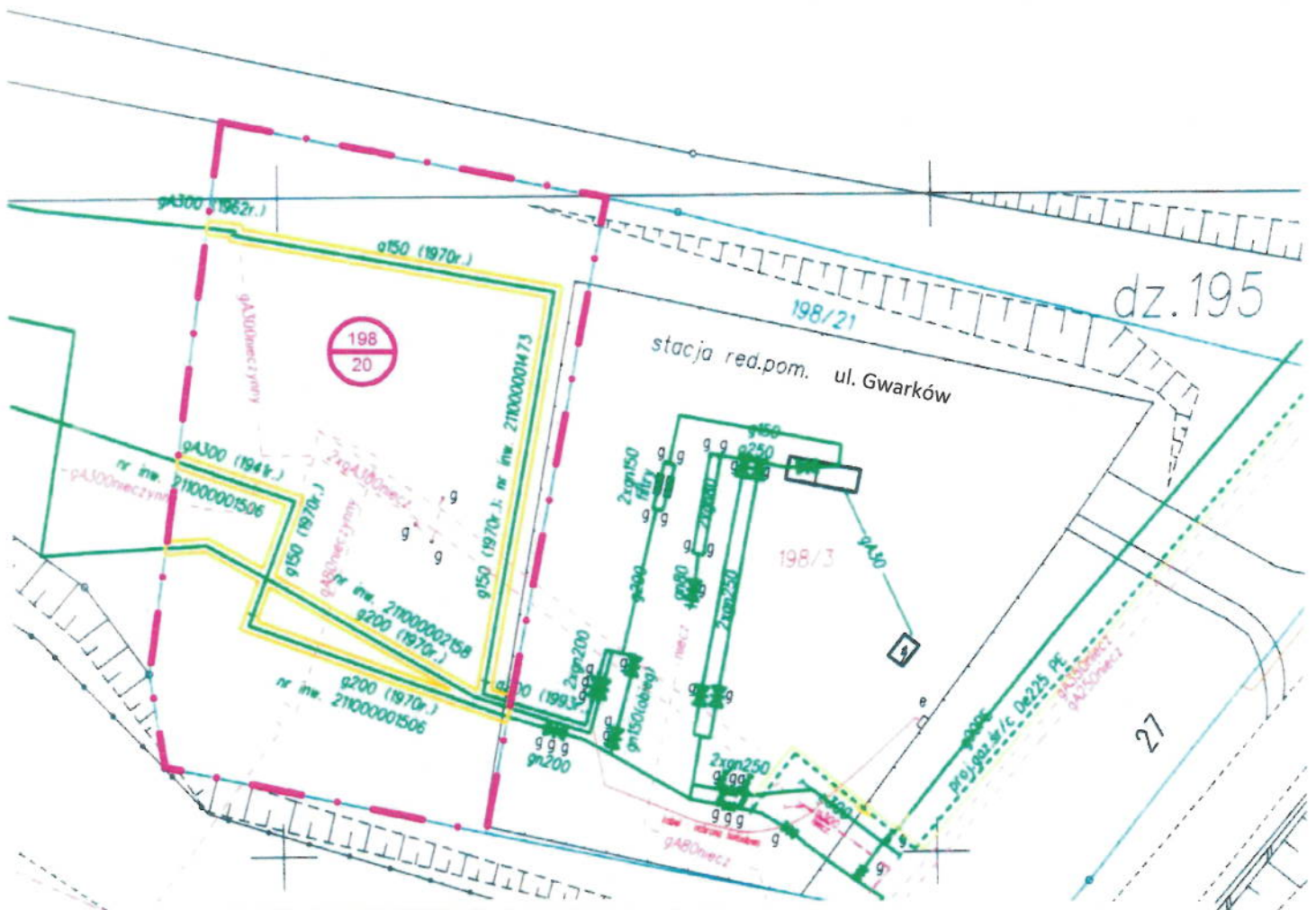


Wałbrzych
 ul. Gwarków

LEGENDA:

Skala 1-500

-  Granica działki
-  Istniejąca sieć gazowa średniego ciśnienia
-  Pas eksploatacyjny o łącznej powierzchni 125,96m²



Rok Budowy	Materiał	Średnica [mm]	Długość [m]	Nr inwentarzowy
1970	Stal	150	54,73	211000001473
1970	Stal	150	9,23	211000001506
1962	Stal	300	2,52	211000001473
1993	Stal	200	3,20	211000001473
1970	Stal	200	21,76	211000001506
1941	Stal	300	9,44	211000001506
1970	Stal	200	29,36	211000002158
			130,24	